




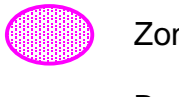




Plan de Prévention des Risques d'Inondation
Commune de Carcassonne

D.D.T.M. 11
SPRISR

CARTE DES PHENOMENES NATURELS



Légende :

 Emprise de la zone inondable	 Zone de remblai du Fresquel
 Zone de ruissellement	
 Busage	
 Elément structurant de l'espace ayant une incidence sur l'écoulement des crues	
 Repères de crues	
 Flux d'inondation	

1891-11421 Date : niveau atteint (m NGF)

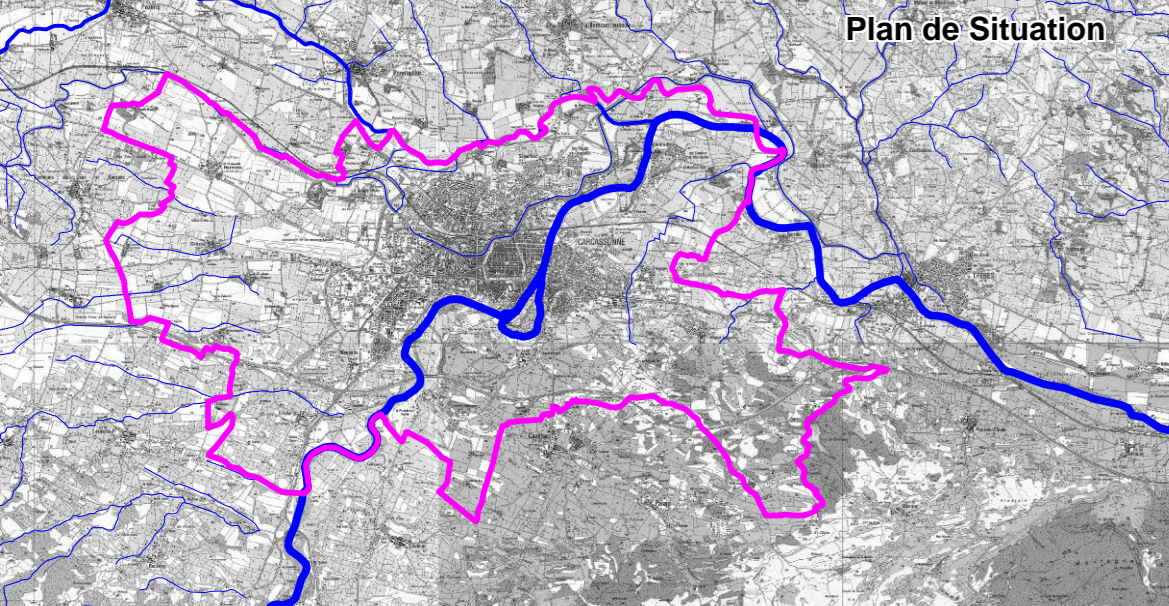
Echelle: 1/12 500

0 250 500 Mètres

N
W E
S

Source: IGN Paris - SCANDIS ©

Plan de Situation



APPROUVE LE : 7 mai 2014
Arrêté préfectoral n° 2014-086-0002

Mars 2014

4331024